

	<b>PLANEACIÓN ESTRATÉGICA DE LA CALIDAD</b>	<b>CÓDIGO: FGD02-06</b>
	<b>GESTIÓN DOCUMENTAL</b>	<b>VERSIÓN: 03</b>
	<b>CERTIFICACIONES</b>	<b>Página 1 de 1</b>

**SUBSECRETARIA DE CONTROL URBANO**

FECHA DE EXPEDICION: 19 DE MARZO DE 2026

PROPIETARIO: MARLEN GARAVITO OSORIO

IDENTIFICACION N°: 60.417.514 DE ABREGO:

CODIGO CATASTRAL: 01-02-1039-0097-901



MATRICULA INMOBILIARIA 260-288895


**EL SUSCRITO SUBSECRETARIO DE CONTROL URBANO DEL MUNICIPIO DE VILLA DEL ROSARIO**

**CERTIFICA QUE:**

Que, el predio ubicado en la **CARRERA 9 A N° 27-10 CASA 6B LOTE 6 MZ 1 URBANIZACION BUENA VISTA II**, identificado con el código catastral N°: 01-02-1039-0097-901 y matrícula inmobiliaria N° 260-288895 jurisdicción del municipio de Villa del Rosario, **NO SE ENCUENTRA EN ZONA DE ALTO RIESGO** según el plano de Riesgos Naturales del Municipio, *del acuerdo N° 043 del 2000 modificado por el acuerdo N° 012 de 2011*. Valido solo para proyecto a desarrollar por la gobernación

  
**DR. PABLO CÁRDENAS GARCÍA**  
 Subsecretario de Control Urbano.

Marlen Garavito   
 Evelyn Torres Chacón 

Nombres y Apellidos		Cargo	Firma
PROYECTO:	Evelyn Astrid Torres Chacón	Auxiliar Administrativo	
Revisó y Aprobó:	Dr. Pablo Cárdenas García	Subsecretaria de Control Urbano	

Los arriba firmantes declaramos que hemos revisado el presente documento y lo encontramos ajustado a las normas y disposiciones legales y/o técnicas vigentes y, por lo tanto, bajo nuestra responsabilidad lo presentamos para la firma.